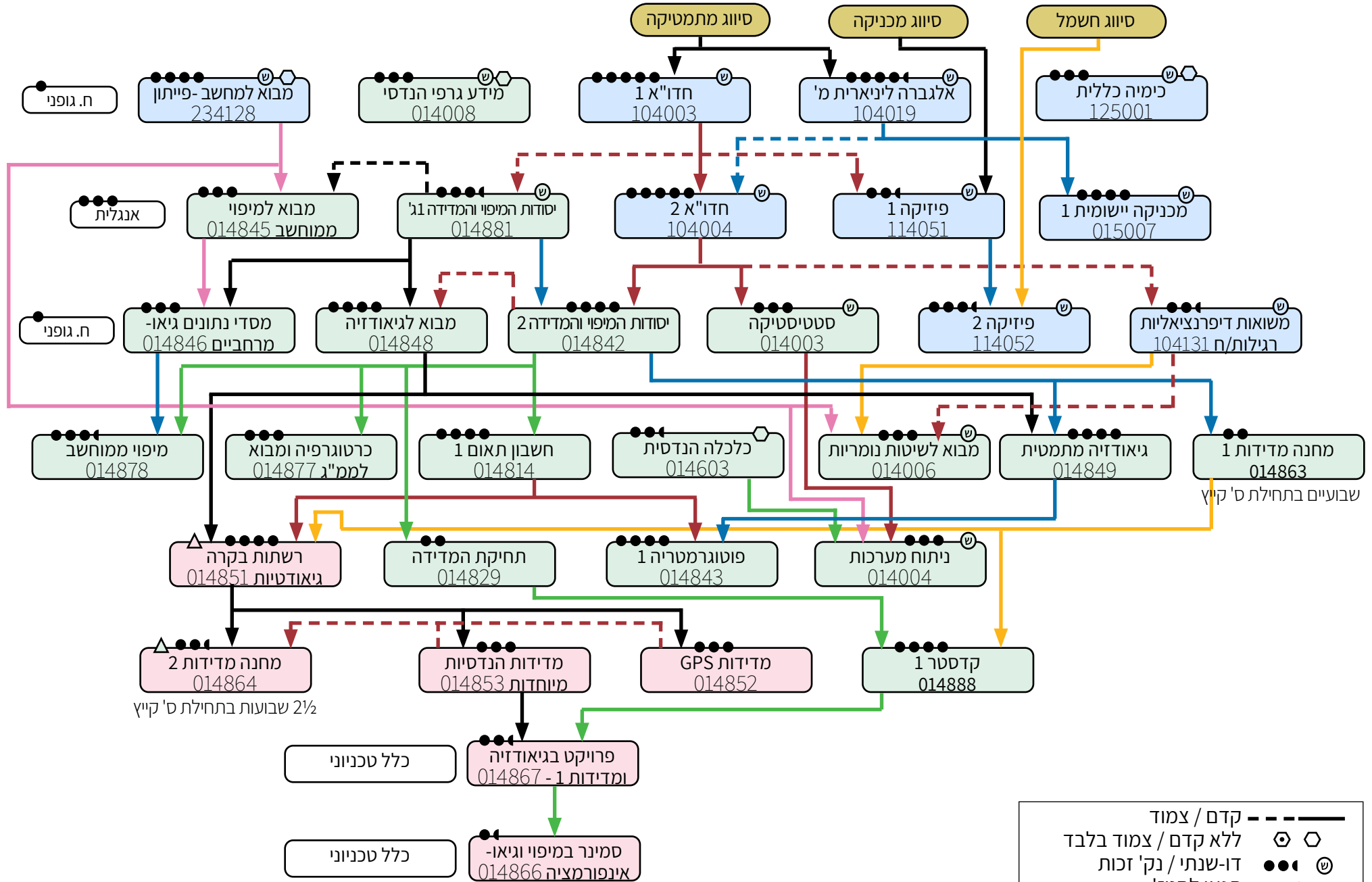


# מסלול הנדסת מיפוי וגיאו-אינפורמציה - שרשרת מדידות גיאודטיות והנדסיות

עפ"י קטלוג תשפ"ב  
קוד מסלול: 024

חורף (20½)  
אביב (21)  
חורף (21)  
אביב (22)  
חורף (13)  
אביב (12½)  
חורף (2½)  
אביב (1½)

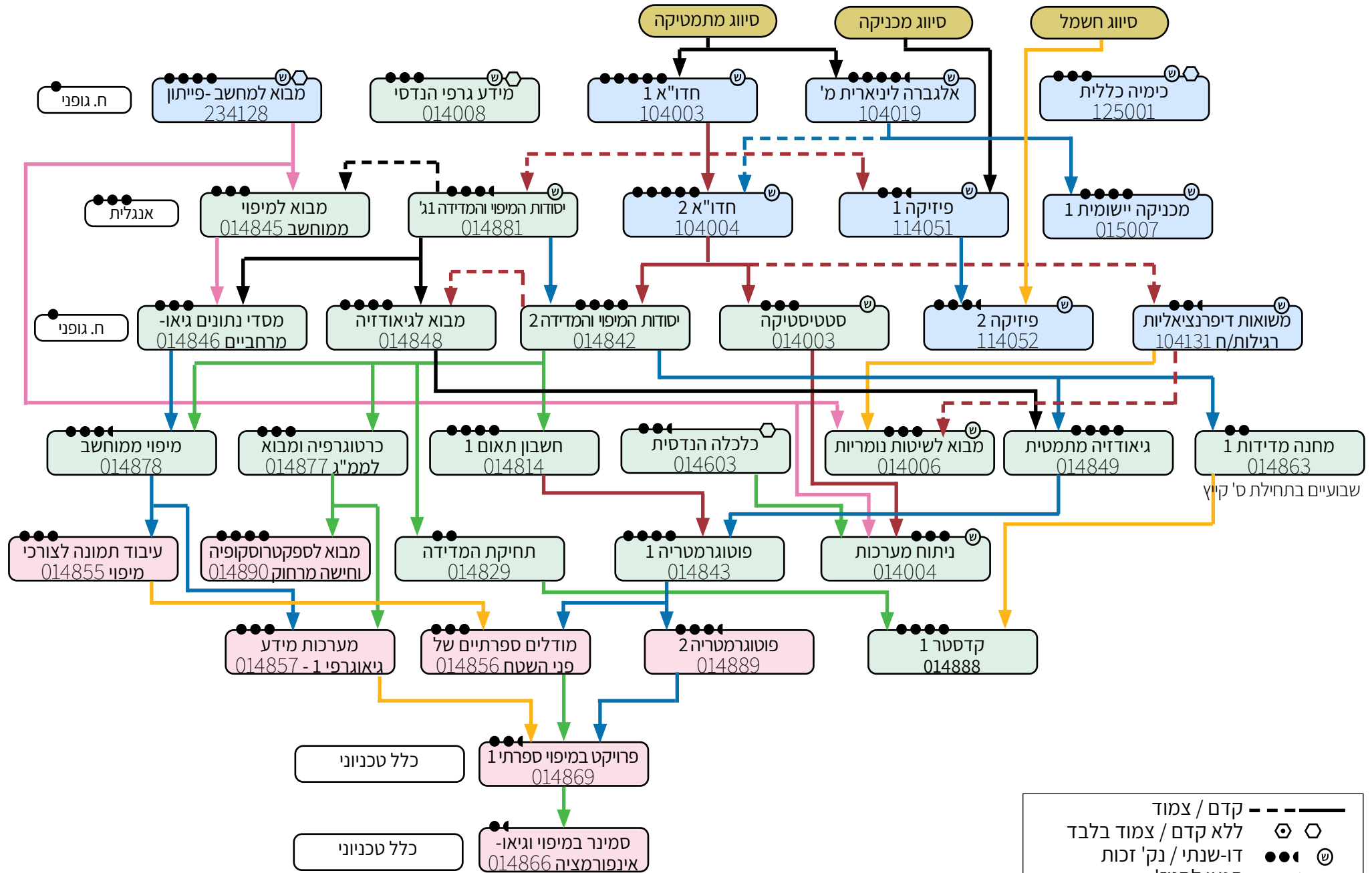


במקרה של אי התאמה לאינפורמציה באתר הטכניון, יש להתייחס לאתר כמעודכן יותר

# מסלול הנדסת מיפוי וגיאו-אינפורמציה - שרשרת מיפוי ומידע מרחבי

עפ"י קטלוג תשפ"ב  
קוד מסלול: 024

חורף (20½)  
אביב (21)  
חורף (21)  
אביב (22)  
חורף (16)  
אביב (13½)  
חורף (2½)  
אביב (1½)

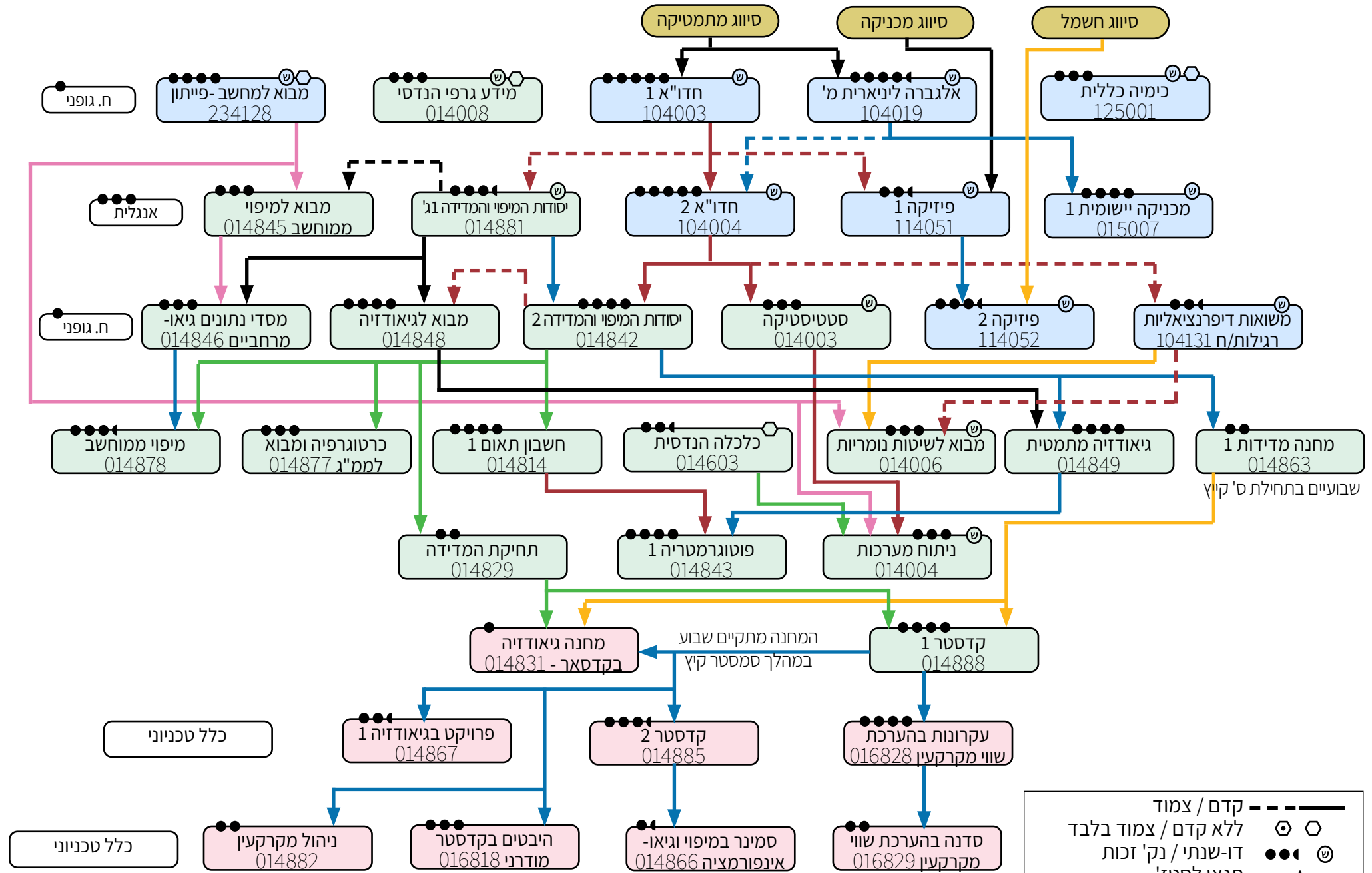


במקרה של אי התאמה לאינפורמציה באתר הטכניון, יש להתייחס לאתר כמעודכן יותר

# מסלול הנדסת מיפוי וגיאו-אינפורמציה - שרשרת קדסטר ומרקעין

עפ"י קטלוג תשפ"ב  
קוד מסלול: 024

חורף (20½)  
אביב (21)  
חורף (21)  
אביב (22)  
חורף (9)  
אביב (5)  
חורף (10)  
אביב (8½)



במקרה של אי התאמה לאינפורמציה באתר הטכניון, יש להתייחס לאתר כמעודכן יותר